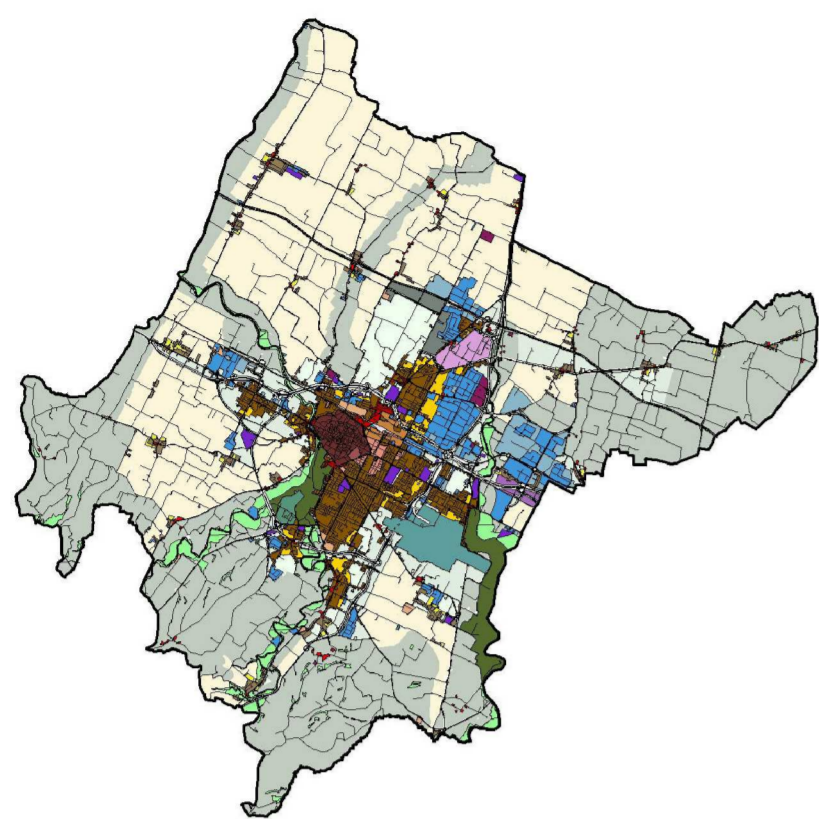




STATO MODIFICATO

COMUNE DI FORLÌ

POC 2013



PIANO OPERATIVO COMUNALE

adeguamento ai sensi dell'articolo 43 comma 5 e successive modifiche L.R. 20/2000 del PRG/2003 redatto da OIKOS Ricerche S.r.l.

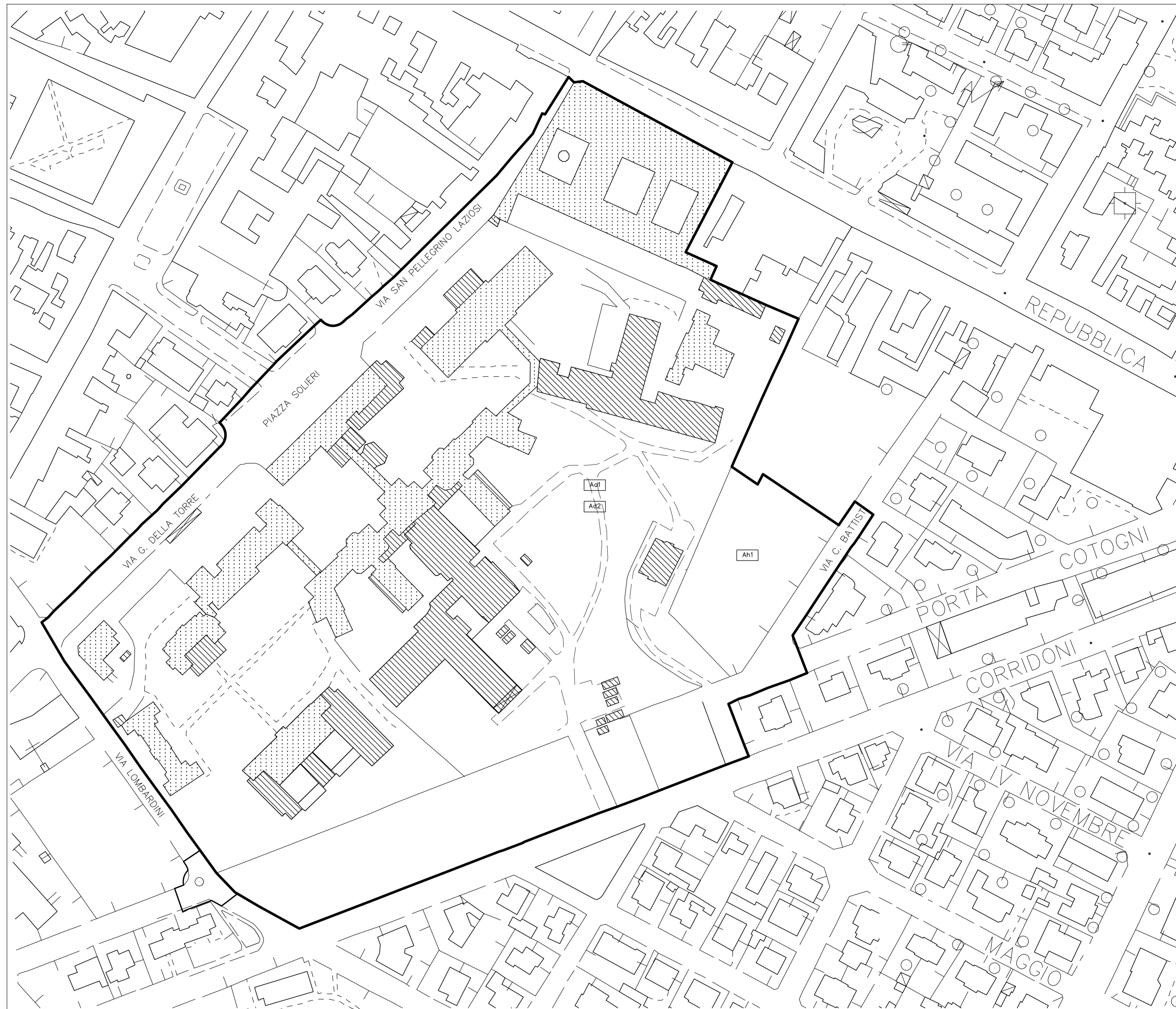
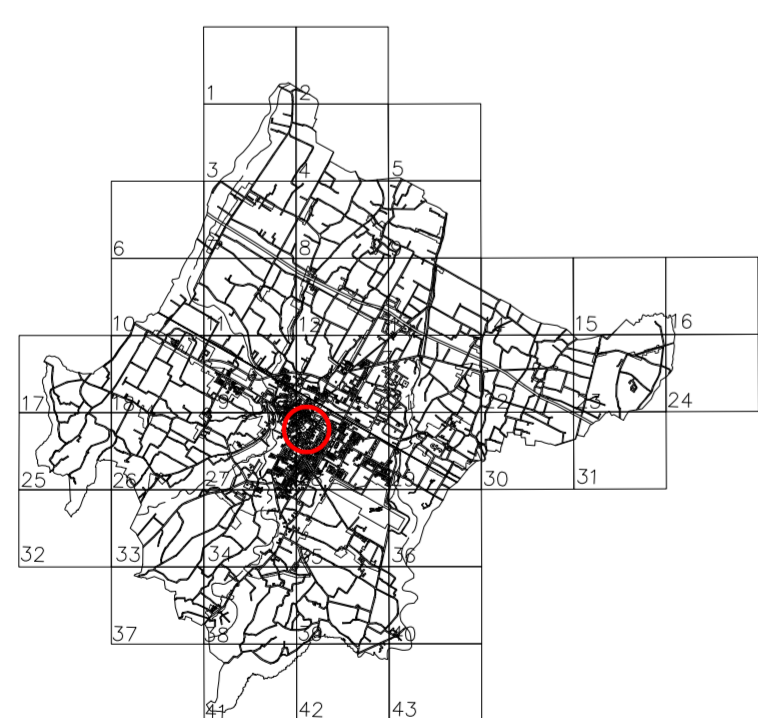
SCHEDE DI ASSETTO URBANISTICO PIANI PUBBLICI DI RECUPERO URBANO NEL CENTRO STORICO

SCALA 1:1000

CS15-RU4

Morgagni

SINDACO Roberto Balzani	SEGRETARIO GENERALE Margherita Campidelli	ASSESSORE Paolo Rava
DIRIGENTE SERVIZIO PIANIFICAZIONE URBANISTICA E SVILUPPO ECONOMICO Ercole Canestrini		
PIANIFICAZIONE URBANISTICA PROGETTISTI Mara Rubino (Coordinatrice)	RIQUALIFICAZIONE URBANA PROGETTISTI Stefano Bozzocchi Chiara Altonasi Brillì Maurizia Baletta Pasquale Ricciato	GESTIONE TERRITORIO Massimo Visani - Chiara Bernabini Stefania Pandi
Mirco Milandri Lorella Minoccheri Antonio Randazzo Giulia Sambenedetto Antonella Simoncelli Valerio Zoli		SUPPORTO GIURIDICO Elisabetta Pirotti Daniela Giulianini
COLLABORATORE Filippo Savini		SITL Paolo Maestri Monica Gabbarrini
		CONSULENZA ESTERNA VALSAT Geosistema S.r.l.



INDICAZIONI SULLO STATO DI FATTO

- Edifici da conservare
- Unità edilizie non facenti parte dell'impianto originario

DOTAZIONI TERRITORIALI AMMESSE

- Sedi universitarie, centri di ricerca e relativi servizi
- Istituzioni culturali
- Parcheggi pubblici e di uso pubblico funzionali ad attività di interesse urbano

NOTA: I dati dimensionali dello stato di fatto e di progetto, le destinazioni d'uso ammesse e i requisiti della progettazione urbanistica sono riportati nella scheda normativa RU4, allegata alle norme tecniche di attuazione.

ADOZIONE		CONTRODEDUZIONE - APPROVAZIONE	
DELIBERA DI C.C.		DELIBERA DI C.C.	
n°	del	n°	del
95	30/07/2013	70	08/04/2014