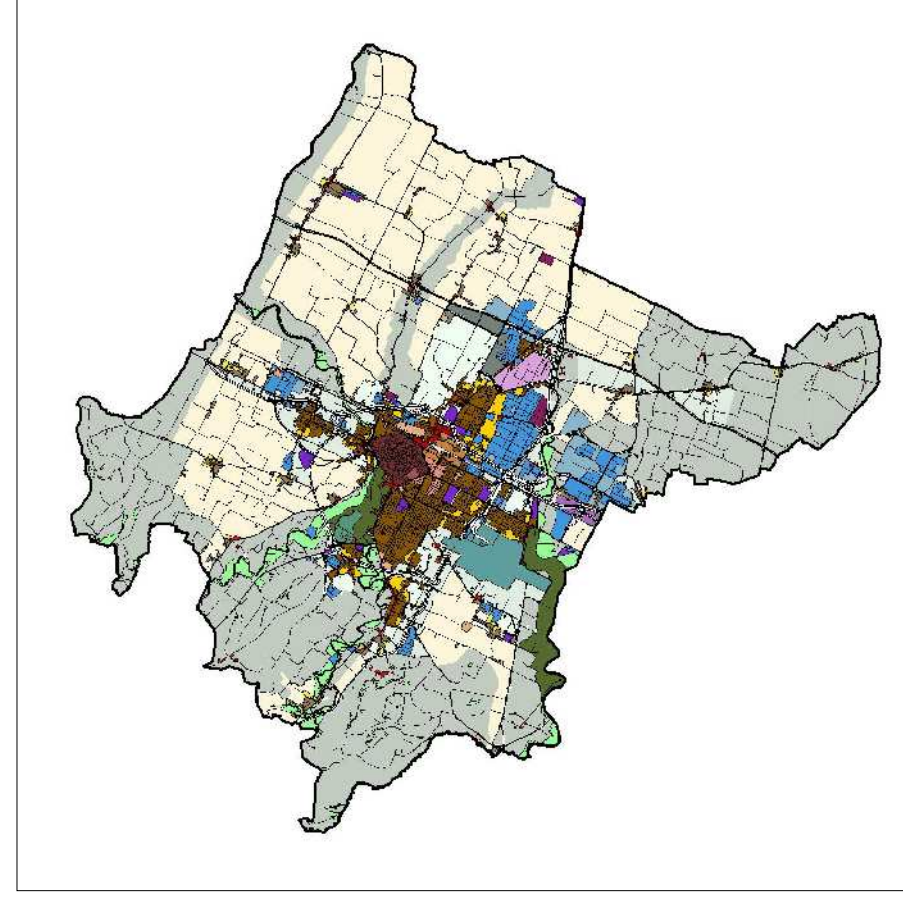




COMUNE DI FORLÌ



2012

PSC

Piano Strutturale Comunale

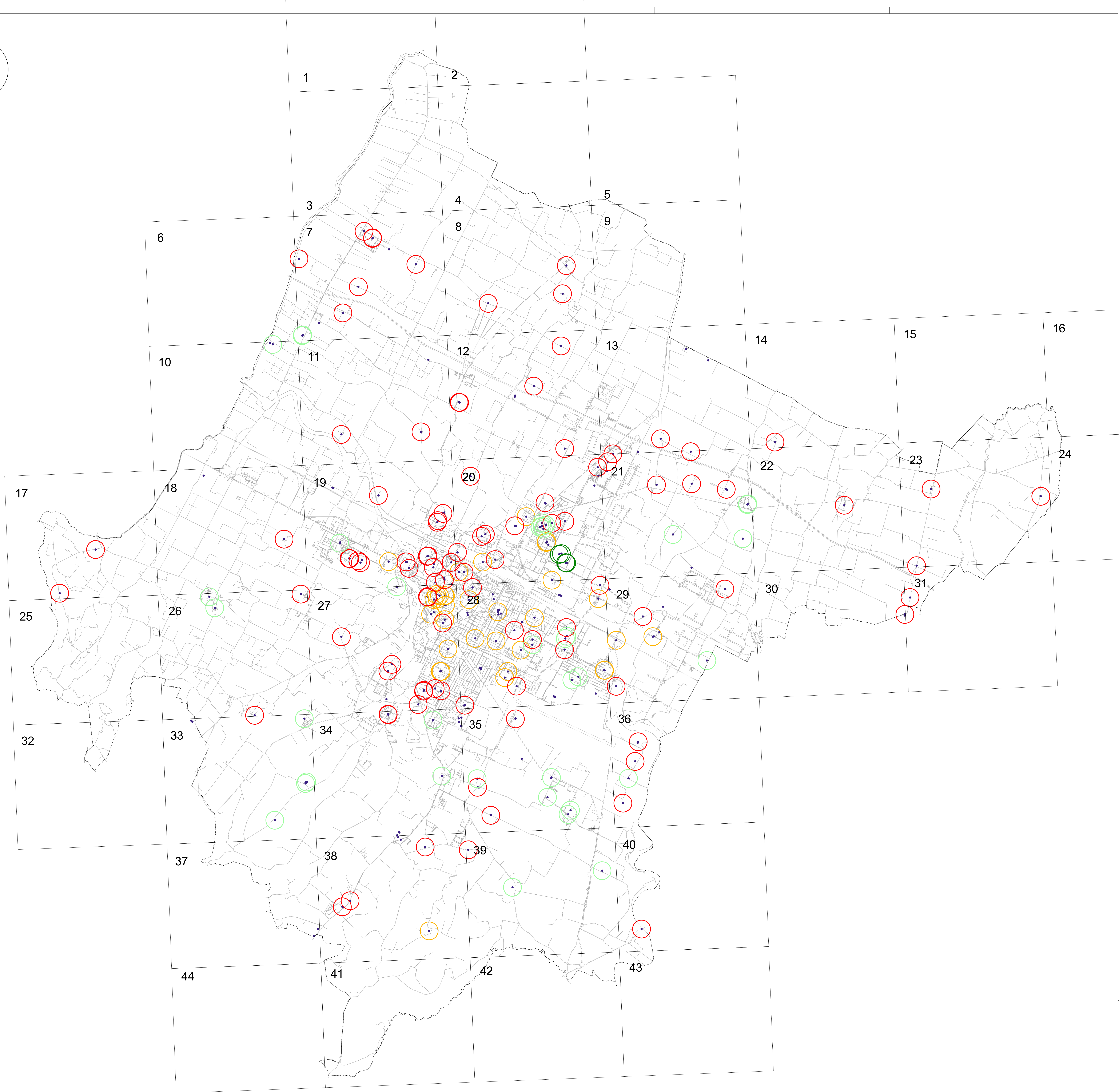

L.R. 20/2000
Delibera di Giunta Regionale n. 112/2007

MICROZONAZIONE SISMICA

Carta delle frequenze di risonanza
nell'intervallo 2.5 - 10 Hz

SCALA 1:25000

Tavola n. **MS-4 (2)**



2.5 <= f <= 5 Hz

- 1 - 2 Amp. picco H/V
- 2.1 - 4
- 4.1 - 10

5 < f <= 10 Hz

- 1 - 2 Amp. picco H/V
- 2.1 - 4
- 4.1 - 10

SINDACO Roberto Bazzani	SEGRETERIO GENERALE Margherita Campitelli	ASSESSORE URBANISTICA Paolo Fiora
ASSESSORE AMBIENTE Alberto Biale	SERVIZIO PIANIFICAZIONE URBANISTICA E SVILUPPO ECONOMICO DIRIGENTE Ercola Casarini	STAFF OPERATIVO Marco Galvani Paolo Nanni Luca Messori Lorella Mucchetti Anna Maria Spionchi Valerio Zilli
RESPONSABILE Nino Ruffini	UNITA' PIANIFICAZIONE URBANISTICA - UNITA' GEOLOGICA - UNITA' STIL. COORDINAMENTO GRUPPO DI LAVORO Maurizio Anelli CONSULENTI Università di Bologna - prof. G. Farnetani Università di Bologna - prof. S. Castellani PROCECA s.r.l. Forlì COLLABORATORI Andrea Lupi	CONFERENZA DI PIANIFICAZIONE Indizione 09/03/2012
ADDOZIONE Delibera di C.C. n. 107 del 27/11/2012	CONTRODEDUZIONI Delibera di C.C. n. 98 del 07/05/2013	PRESA D'ATTO INTESA e APPROVAZIONE Delibera di C.C. n. 112 del 24/09/2013