COMUNE DI FORLI'

POC 2013 - RUE

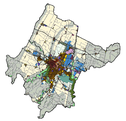

PIANO OPERATIVO COMUNALE REGOLAMENTO URBANISTICO ED EDILIZIO

integrativo e varia definitivo ed esecutivo a seguito di osservazioni accolte ai sensi della L.R. 20/2000 approvato con delibera di C.C. n. 46 del 25/03/2013

SCHEDE DI ASSETTO URBANISTICO
AMBITI DI RICOMPOSIZIONE E POLO TECNOLOGICO AERONAUTICO

SCALA 1:2000

BUSSECCHIO RONCO

AT-9

(ART.A-3 A-4 A-19 ET-1D)
(PT 1-2-3-4)

SINDACO	SEGRETARIO GENERALE	ASSESSORE
Roberto Balzani	Maurizio Lucarelli	Paolo Ricci

DIRIGENTE SERVIZIO PIANIFICAZIONE URBANISTICA E SVILUPPO ECONOMICO
Ing. Giovanni Sapigni

PIANIFICAZIONE URBANISTICA	REALIZZAZIONE URBANA	GESTIONE TERRITORIO
Arch. Michele Zoffoli	Ing. Giovanni Sapigni	Geom. Giovanni Ghetti
Geom Paolo Cavallucci	Stefano Bassoli	Stefano Cicchi
Arch. Alberto Ghetti	Ing. Giovanni Ghetti	Geom. Giovanni Ghetti
Arch. Maurizio Lucarelli	Paolo Ricci	Geom. Giovanni Ghetti
Antonio Nanjaroni	Pierluigi Rossini	Geom. Giovanni Ghetti
Antonio Nanjaroni		Stefano Bassoli
Antonio Nanjaroni		Stefano Cicchi
Alessandro Bernardi		Paolo Ricci
Alessandro Bernardi		Paolo Ricci
Alessandro Bernardi		Paolo Ricci
COLLABORATORI		CONSULENZA ESTERNA
Filippo Rocca		Ing. Giovanni Ghetti
		Geometra G.L.

ADOZIONE	CONTRODEDUZIONE - APPROVAZIONE
DELIBERA D.C.C.	DELIBERA D.C.C.
n. del	n. del
pg. del 20/07/2012	n. del 20/03/2013
n. del 20/03/2013	n. del 17/03/2014
Delibera di C.C. n. 46 del 25/03/2013	Delibera di C.C. n. 156 del 05/12/2013
Delibera di C.C. n. 162 del 19/12/2013	Delibera di C.C. n. 157 del 19/12/2013
Delibera di C.C. n. 163 del 19/12/2013	Delibera di C.C. n. 158 del 19/12/2013
Delibera di C.C. n. 164 del 19/12/2013	Delibera di C.C. n. 159 del 27/12/2013
	Delibera di C.C. n. 160 del 27/12/2013
Delibera di C.C. n. 34 del 25/03/2015	Delibera di C.C. n. 161 del 19/12/2013
	Delibera di C.C. n. 34 del 25/03/2015
VERIFICA VARIANTE NO TITOLARI - PF 8 - 10/10/2017	Delibera di C.C. n. 34 del 25/03/2015

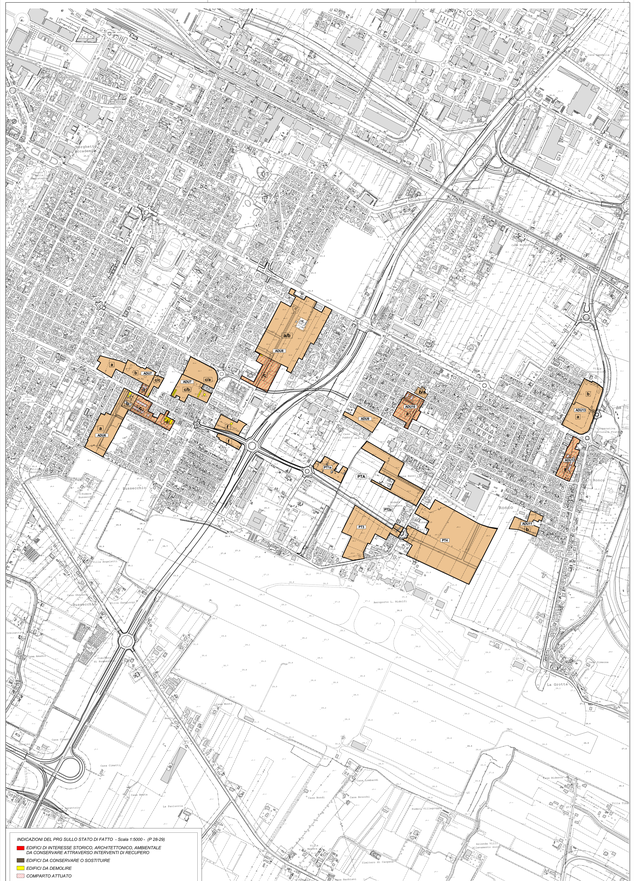

INDICAZIONI DEL PRG SULLO STATO DI FATTO - Scala 1:5000 - (P 28-29)

- EDIFICI DI INTERESSE STORICO, ARCHITETTONICO, AMBIENTALE DA CONSERVARE ATTRAVERSO INTERVENTI DI RECUPERO
- EDIFICI DA CONSERVARE O SOSTITUIRE
- EDIFICI DA DEMOLIRE
- COMPARTO ATTUATO

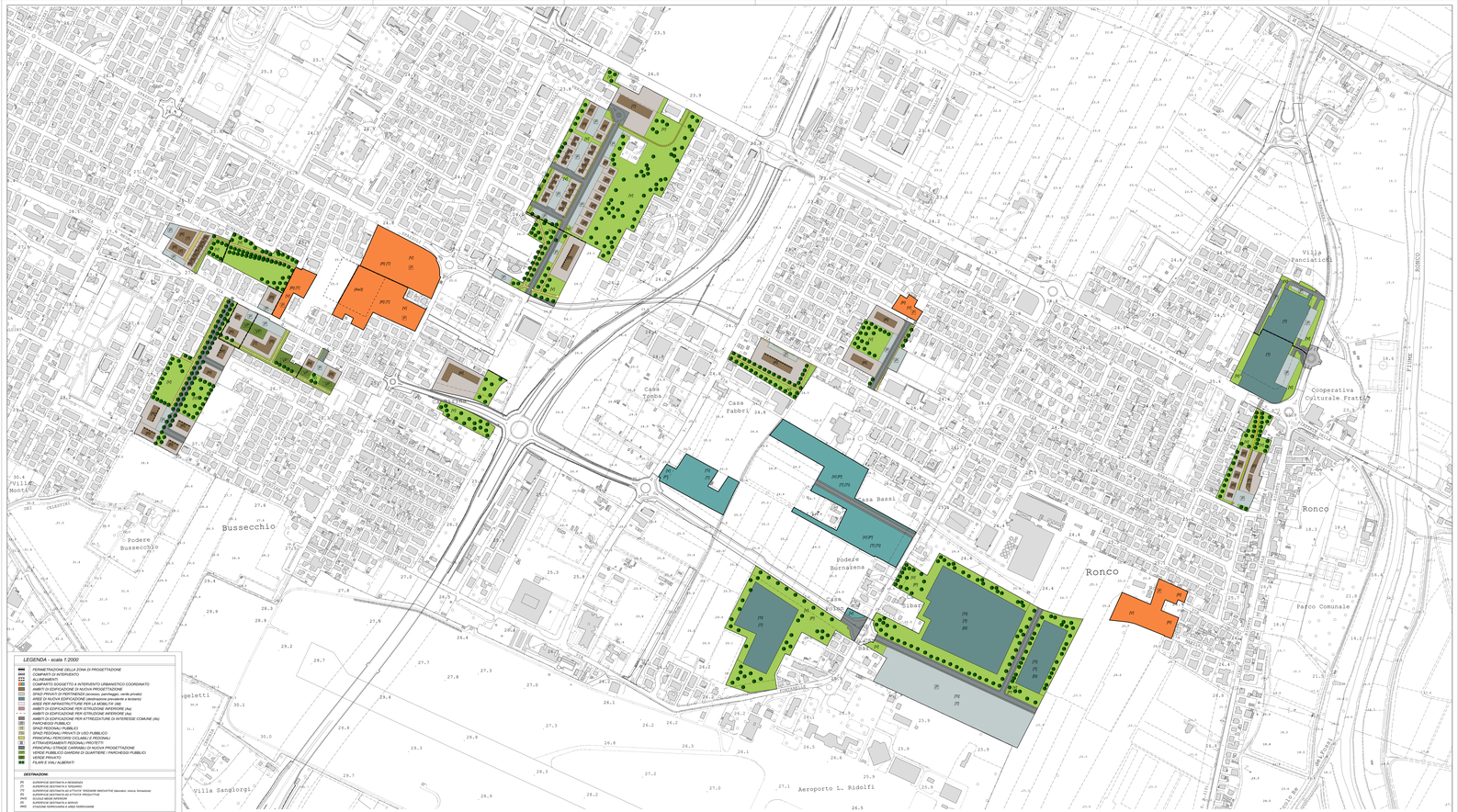

LEGENDA - scala 1:2000

- PERIMETRAZIONE DELLA ZONA DI PROGETTAZIONE
- COMPARTI DI INTERVENTO
- ALLINEAMENTI
- AMBITO DI COMPARTO A INTERVENTO URBANISTICO COORDINATO
- AMBITI DI EDIFICAZIONE DI NUOVA PROGETTAZIONE
- SPAZI PRIVATI DI PERTINENZA (accesso, parcheggio, verde privato)
- AREE DI NUOVA EDIFICAZIONE (destinazione prevalente a lato/piano)
- AREE PER INFRASTRUTTURE PER LA MOBILITA' (All)
- AMBITI DI EDIFICAZIONE PER ATTREZZATURE DI INTERESSE SP (Ae)
- AMBITI DI EDIFICAZIONE PER ISTRUZIONE INFERIORE (Ae)
- AMBITI DI EDIFICAZIONE PER ATTREZZATURE DI INTERESSE COMUNE (Ae)
- SPAZI PUBBLICI (P)
- SPAZI PEDONALI PUBBLICI
- SPAZI PEDONALI PRIVATI DI USO PUBBLICO
- PRINCIPALI PERCORSI CICLABILI E PEDONALI
- ATTRAVERSAMENTI PEDONALI PROTETTI
- VERDE PUBBLICO DA REALIZZARE IN NUOVA PROGETTAZIONE
- VERDE PUBBLICO (GIARDINI DI QUARTIERE / PARCHI/SSD PUBBLICI)
- VERDE PRIVATO
- FILARI E VIALI ALBERATI

DESTINAZIONI:

- (R) SUPERFICIE DESTINATA A RESIDENZA
- (T) SUPERFICIE DESTINATA A TERZIARIO
- (T1) SUPERFICIE DESTINATA AD ATTIVITA' TERZIARIE INNOCUITA' (educativi, ricerca, formazione)
- (D) SUPERFICIE DESTINATA AD ATTIVITA' PRODUTTIVE
- (D1) SUPERFICIE DESTINATA A DEPOSITI
- (S) SUPERFICIE DESTINATA A SERVIZI
- (PR) STAZIONE FERROVIARIA E AREE FERROVIARIE